






-  Flurstücksgrenze
-  Dauerhafter und vollständiger Nutzungsverzicht in älteren naturnahen Laubmischwäldern

Maßstab 1 : 2.000



BEZEICHNUNG				
Lageplan Fläche "Nutzungsverzicht" (Maßnahme 6.9)				
PROJEKT				
Kompensation B-Plan Nr. 36 der Gemeinde Hünxe				
AUFTRAGGEBER				
Gemeinde Hünxe				
DATUM		Dezember 2022		MASSSTAB
				1 : 2.000
GEMEINDE			PLANGRÖSSE	
Hünxe			DIN A3	
GEMARKUNG	FLUR	FLURSTÜCKE	PROJEKTNUMMER	ANLAGE
Bruckhausen	3	7 tw.	04-005	2.3

LANGE

Ingenieur- und Planungsbüro **LANGE** GmbH & Co. KG
Dipl.-Ing. Wolfgang Kerstan Dipl.-Ing. Gregor Stanislawski

HAUPTSITZ:
Carl-Peschken-Straße 12 | 47441 Moers
Tel.: 2841.7905 0 | FAX: 02841.7905 55
E-Mail: info@lange-planung.de

839